









KILOMETRES			Horaires de passage			
A parcourir	Parcourus	Direction	40 km/h	43 km/h	45km/h	
		<b>Départ Fictif</b> Rue Paul Emile VICTOR, Avenue de la Défense Passive, Avenue du Petit Fort, Rue PASTEUR, Rue THUILLER DELAMBRE, <b>Départ Fictif devant la Mairie</b> Rue BAUDREZ, Rue Robert PETIT, Rue Florimond JOURDAIN, Rue THUILLER DELAMBRE, Sortie RIVERY, Route de CORBIE D1	11:50			
189,40	0,00	<b>DEPART REEL</b> 	D1 à hauteur BOWLING DE PICARDIE	12:00	12:00	12:00
188,90	0,50		Continuer Tout Droit sur D1			
188,60	0,80		Continuer Tout Droit sur D1			
188,30	1,10		Prendre à Gauche Direction PETIT CAMON			
186,70	2,70	<b>PETIT CAMON</b>		12:04	12:03	12:03
186,40	3,00		Continuer Tout Droit vers ALLONVILLE			
184,90	4,50	<b>ALLONVILLE</b>		12:06	12:06	12:06
184,30	5,10		Prendre à Droite au Stop vers QUERRIEU D929			
183,90	5,50		Prendre à Gauche vers CARDONNETTE			
183,30	6,10		Continuer Tout Droit vers CARDONNETTE			
183,10	6,30	<b>CARDONNETTE</b>		12:09	12:08	12:08
183,10	6,30		Continuer Tout Droit vers D11 COISY			
181,50	7,90		Prendre à Droite vers PAS EN ARTOIS			
180,10	9,30	<b>D11 RAINNEVILLE</b>		12:13	12:12	12:12
179,50	9,90		<b>SPRINT</b> 	12:14	12:13	12:13
179,30	10,10		Prendre à Gauche vers VILLERS BOCAGE			
175,70	13,70	<b>VILLERS BOCAGE</b>		12:20	12:19	12:18
175,50	13,90		Prendre à Gauche Grand'Rue			
175,30	14,10		Prendre 2ème à Droite vers D113 DOULLENS			
174,40	15,00		Continuer Tout Droit vers D113 FLESSELLES			
171,40	18,00	<b>D113 FLESSELLES</b>		12:27	12:25	12:24
170,80	18,60		Prendre 1ère à Droite vers D117 NAOURS			
168,70	20,70	<b>D117 LE MOULIN</b>		12:31	12:28	12:27
168,00	21,40	<b>D117 NAOURS</b>		12:32	12:29	12:28
167,50	21,90		Prendre à Gauche D60 BERTEAUCOURT/WARGNIES			
166,30	23,10	<b>D60 WARGNIES</b>		12:34	12:32	12:30
164,90	24,50	<b>D60 HAVERNAS</b>		12:36	12:34	12:32
164,50	24,90		Prendre à Droite au Stop vers D933 BERNAVILLE/CANAPLES			
162,90	26,50	<b>D933 CANAPLES</b>		12:39	12:36	12:35
162,20	27,20		Continuer Tout Droit vers BERNAVILLE			
161,20	28,20		Prendre à Droite D49 FIEFFES MONTRELET			
159,20	30,20	<b>D49 FIEFFES MONTRELET</b>		12:45	12:42	12:40
158,00	31,40		Continuer Tout Droit sur D49			
155,40	34,00	<b>D49 CANDAS</b>		12:51	12:47	12:45
154,90	34,50		Prendre à Droite D49 BEAUQUESNE/DOULLENS			
149,50	39,90	<b>D49 GEZAINCOURT</b>		12:59	12:55	12:53
149,40	40,00		Prendre à Gauche D216			
148,10	41,30		Continuer Tout Droit Rue du Marais			
147,40	42,00	<b>C22 BRETEL LES GEZAINCOURT</b>		13:03	12:58	12:56
147,40	42,00		Prendre à Droite vers DOULLENS			
145,10	44,30		Prendre à Droite au Stop			
144,80	44,60		Continuer Tout Droit D938 ACHEUX/ALBERT			
143,60	45,80	<b>D938 DOULLENS</b>		13:08	13:03	13:01
142,60	46,80	<b>D938 FRESCHVILLERS</b>		13:10	13:05	13:02

142,30	47,10	<b>D938 AUTHIEULE</b>		13:10	13:05	13:02
142,00	47,40		Prendre à Droite Route de TERRAMESNIL			
140,40	49,00		<b>GRIMPEUR</b> 	13:13	13:08	13:05
139,40	50,00		A hauteur Pylône double			
138,40	51,00	<b>TERRAMESNIL</b>		13:16	13:11	13:08
138,30	51,10		Prendre à Gauche Grande Rue			
135,90	53,50	<b>D23 BEAUQUESNE</b>		13:20	13:14	13:11
134,40	55,00		Continuer sur Chaussée d'AMIENS			
131,60	57,80	<b>D23 PUCHEVILLERS</b>		13:26	13:20	13:17
131,40	58,00		Prendre à Droite au Stop D11 AMIENS/CORBIE			
128,10	61,30		Prendre à Gauche D60 HERISSART			
126,90	62,50	<b>D60 HERISSART</b>		13:33	13:27	13:23
126,40	63,00		Prendre à Droite D60 CONTAY			
121,40	68,00	<b>D60 CONTAY</b>		13:42	13:34	13:30
120,90	68,50		Prendre à Droite au Stop D919 AMIENS			
120,80	68,60		Prendre à Gauche D23 CORBIE			
116,50	72,90	<b>D23 FRANVILLERS</b>		13:49	13:41	13:37
116,10	73,30		Continuer Tout Droit D23 CORBIE			
115,10	74,30		Continuer Tout Droit au Stop D23 CORBIE/BONNAY			
112,80	76,60		Prendre à Droite C201 LAHOUSOYE			
112,20	77,20		<b>GRIMPEUR</b> 	13:55	13:47	13:42
111,00	78,40	<b>C201 LAHOUSOYE</b>		13:57	13:49	13:44
110,70	78,70		Continuer Tout Droit au Stop			
110,30	79,10		Prendre à Gauche C202 CORBIE			
106,60	82,80		Prendre à Gauche CORBIE			
106,10	83,30	<b>D30 CORBIE</b>		14:04	13:56	13:51
106,00	83,40		Prendre à Droite C201 DAOURS			
102,50	86,90	<b>C201 DAOURS</b>		14:10	14:01	13:55
102,30	87,10		Prendre à Gauche D115 Rue de PONT NOYELLES			
101,90	87,50		Prendre à Gauche aux Feux D1 AUBIGNY/CORBIE			
101,20	88,20		<b>Zone Ravitaillement &gt; Km 90,4</b>	14:12	14:03	13:57
99,00	90,40		Prendre à Droite			
98,20	91,20		Prendre à Gauche vers FOUILLOY			
97,30	92,10	<b>FOUILLOY</b>		14:18	14:08	14:02
97,10	92,30		Continuer Tout Droit au Stop			
96,90	92,50		Prendre à Droite au Stop D23 VILLERS-BRETONNEUX			
95,80	93,60		<b>GRIMPEUR</b> 	14:20	14:10	14:04
94,50	94,90	<b>D23 VILLERS-BRETONNEUX</b>		14:22	14:12	14:06
93,80	95,60		Continuer tout Droit au Stop D23 vers A29			
93,30	96,10		Prendre à Droite Rue DRIOT			
90,40	99,00		Prendre à Gauche D168 CACHY			
89,90	99,50	<b>D168 CACHY</b>		14:29	14:18	14:12
89,70	99,70		Prendre à Droite au Stop Rue Anatole JOUANCOUX			
89,50	99,90		Continuer Tout Droit D168 GENTELLES			
88,10	101,30	<b>D168 GENTELLES</b>		14:31	14:21	14:15
84,90	104,50		Continuer Tout Droit au Stop D168 BOVES			
83,80	105,60	<b>D168 BOVES</b>		14:38	14:27	14:20
83,20	106,20		Prendre à Gauche aux Feux			
83,00	106,40		Prendre à Gauche aux Feux D935 MOREUIL			
82,40	107,00		Prendre à droite D90 FOUENCAMPS			

80,80	108,60	<b>D90 FOUENCAMPS</b>		14:42	14:31	14:24
75,80	113,60	<b>D90 REMIENCOURT</b>		14:50	14:38	14:31
75,70	113,70		Prendre à Droite Rue Alabert de FRANCQUEVILLE			
75,40	114,00		Prendre à Droite Grande Rue			
75,10	114,30		Prendre à Droite D116 COTTENCHY			
72,80	116,60	<b>D116 COTTENCHY</b>		14:54	14:42	14:35
72,30	117,10		Prendre à Gauche D75 SAINT SAUFLIEU			
68,36	121,04	<b>D75 SAINS EN AMIENOIS</b>		15:01	14:48	14:41
67,50	121,90		Continuer Tout Droit			
67,40	122,00		Prendre à Gauche au Stop D7 AILLY SUR NOYE			
67,40	122,00		Prendre à Droite Place des Tilleuls			
67,30	122,10		Prendre à Gauche Route de GRATTEPANCHE			
64,20	125,20		Prendre à Gauche GRATTEPANCHE			
64,10	125,30	<b>D75E GRATTEPANCHE</b>		15:07	14:54	14:47
63,80	125,60		Continuer Tout Droit			
61,40	128,00	<b>ORESMAUX</b>		15:12	14:58	14:50
61,10	128,30		Prendre à Droite Rue de LONGPRE			
60,90	128,50		Prendre à Gauche Rue d'ESTREES			
60,70	128,70		Prendre à Gauche Rue DONDAINE			
56,10	133,30		Prendre à Droite vers D920			
55,70	133,90		Prendre à Droite sur D920 vers CONTY			
49,80	139,80		Continuer Tout Droit D920 LE BOSQUEL/CONTY			
49,70	139,90	<b>D920 ESSERTEAUX</b>		15:29	15:15	15:06
47,70	141,90	<b>D920 LE BOSQUEL</b>		15:32	15:18	15:09
47,30	142,30		<b>SPRINT</b> 	15:33	15:18	15:09
44,60	145,00		Continuer Tout Droit D920 CONTY			
43,20	146,40	<b>D920 CONTY</b>		15:39	15:24	15:15
42,90	146,70		Continuer Tout Droit au Stop FLEURY			
42,80	146,80		Continuer Tout Droit			
42,40	147,20		Prendre à droite D38 MOLLIENS			
39,90	149,70		Prendre à Droite au Calvaire			
39,00	150,60	<b>C5 WAILLY</b>		15:45	15:30	15:20
38,60	151,00		Prendre à Droite TAISNIL			
36,40	153,20		<b>GRIMPEUR</b> 	15:49	15:33	15:24
34,80	154,80	<b>TAISNIL</b>		15:52	15:36	15:26
34,60	155,00		Prendre à Droite Rue DUVAL			
34,50	155,10		Prendre à Gauche Grande Rue			
34,30	155,30		Continuer Tout Droit Rue du Sac			
34,10	155,50		Prendre à Gauche D138 NAMPS AU MONT			
34,00	155,60		Prendre à droite D61 NAMPS AU MONT			
33,30	156,30		Continuer Tout Droit D61 NAMPS AU MONT/QUEVAUVILLERS			
32,90	156,70		Prendre à Gauche D169 QUEVAUVILLERS			
32,70	156,90		Prendre à droite D61 NAMPS AU MONT			
31,80	157,80	<b>D61 NAMPS AU MONT</b>		15:56	15:40	15:30
31,20	158,40		Continuer Tout Droit Rue Morelle			
30,90	158,70		Prendre à Gauche			
30,40	159,20		Prendre à Droite D38 QUEVAUVILLERS			
29,10	160,50	<b>D38 QUEVAUVILLERS</b>		16:00	15:43	15:34
28,90	160,70		Continuer Tout Droit au Stop D38 MOLLIENS-DREUIL			
28,30	161,30		Prendre à Gauche D38 BOUGAINVILLE			

26,90	162,70	Continuer sur D38			
22,70	166,90	<b>D38 BOUGAINVILLE</b>		16:10	15:52 15:42
22,40	167,20	Continuer Tout Droit D38 MOLLIENS			
22,30	167,30	Continuer sur D38 MOLLIENS			
20,40	169,20	<b>D38 MOLLIENS-DREUIL</b>		16:13	15:56 15:45
20,40	169,20	Prendre à Droite D156 PICQUIGNY/OISSY			
19,90	169,70	Prendre à Droite D211 AMIENS			
18,70	170,90	<b>GRIMPEUR</b>		16:16	15:58 15:47
17,40	172,20	Continuer Tout Droit D211 AMIENS			
16,70	172,90	<b>D211 FLOXICOURT</b>		16:19	16:01 15:50
15,20	174,40	Continuer Tout Droit D211 FERRIERES			
13,20	176,40	Continuer Tout Droit D211 FERRIERES/AMIENS			
11,60	178,00	Continuer Tout Droit D211 FERRIERES/AMIENS			
10,50	179,10	Continuer Tout Droit D211 FERRIERES/AMIENS			
8,90	180,70	<b>D211 FERRIERES</b>		16:31	16:12 16:00
6,00	183,60	<b>D211 SAVEUSE</b>		16:35	16:16 16:04
5,60	184,00	Continuer sur D211 AMIENS			
3,10	186,50	Continuer Tout Droit D211			
1,90	187,70	<b>D211 AMIENS</b>		16:41	16:21 16:10
1,70	187,90	Continuer Tout Droit aux 2 Feux			
1,10	188,50	Prendre 1ère à Droite Parc Zoologique			
0,80	188,60	Continuer Tout Droit Avenue Louis BLANC			
0,40	189,00	Prendre à Gauche Allée Centrale LA HOTOIE			
0,00	189,40	<b>ARRIVEE</b>		16:44	16:24 16:12